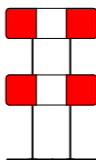




Legenda:

-  A-7 ist Znak pionowy istniejący
-  D-3 zast Znak pionowy do zaślonięcia
-  A-14 tymczas Znak pionowy tymczasowy

-  U-20c tymczas Urządzenia BRD tymczasowe
-  Znak poziomy do zaślonięcia
-  Strażak OSP. informujący o ruchu jednokierunkowym

Obszar prowadzenia robót

Nazwa obiektu „Projekt czasowej organizacji ruchu dla drogi powiatowej nr 1443W na dzień 01.11.2025r.”		
Inwestor Gmina Pacyna ul. Wyzwolenia 7, 09-541 Pacyna		
Adres inwestycji Droga powiatowa nr 1443W m. Pacyna		
Projektant		
Temat rysunku Czasowa Organizacja Ruchu		
Skala 1:500	Data 10.2025	Nr rys. 1